

ROADBOOK 2026

BRETAGNE ULTRA TRAIL
DU MORBIHAN AU FINISTÈRE

25 AVRIL 2026

112KM iTRA 4
2500D+ 100K M


59KM iTRA 2
1300D+ 50K M

29KM
400D+

L'ULTRA BRETON DE LA TERRE A LA MER
WWW.BRETAGNE-ULTRATRIL.COM

cao challenge trail armor.arnat
LES EMBRUNS CAMPING - HOTELIERIE DE PLEIN AIR - RESORT
Breizh CHRONO
OUTDOOR INDOOR

NOS PARTENAIRES



RETRAIT DES DOSSARDS

Le Télégramme

5629

TOUTES EPREUVES :

**RETRAITS DES DOSSARDS AU MAGASIN RRUNNING DE LORIENT - 150 RUE COLONEL JEAN MULLER
DU MARDI AU VENDREDI AU HORAIRE DU MAGASIN**

RETRAIT UNIQUEMENT PAR LA PERSONNE CONCERNÉE. PAS DE RETRAIT POUR AUTRUI.

**RETRAIT SUR LES SITES DE DÉPART POSSIBLES JUSQU'A 5 MINUTES DU DÉPART
DEPART 5 H POUR LE 112 KMS, 9H30 POUR LE 59 KMS ET 10H30 POUR LE 29 KMS.**

**Vous recevrez votre numéro de dossard par sms .
Pensez à mettre à jour votre numéro de téléphone sur votre fiche
personnelle klikego**

Point GPS des départs !

112KM


Village de Poul fetan - QUISTINIC



Point GPS : 112KM : 47.89313595408294, -3.1511079094241166

59KM

Salle municipale - Locunole



Point GPS : 59KM : 47.93692363576683, -3.476989475850035

29KM

Auberge de Toulfoën - Quimperlé



Point GPS : 29KM : 47.84612189240029, -3.548344663571344

EMPLACEMENT PARKING COUREURS

2 parkings sont à disposition au niveau de l'Arrivée du POULDU.
Il y a 1 grand parking près de l'office du tourisme du Pouldu et un autre au niveau face à la plage du Bellangenet.

Un Fléchage sera mis en place le jour de la course.

Retrait des dossards le jour de la course

Samedi 25 avril :

112KM : 4h 15 retrait des derniers dossards Au village de Poul Fetan à Quistinic
59KM : 8h 30 début retrait des dossards sur le lieu du départ a Locunolé
29KM : 9h 30 retrait des dossards sur le lieu de départ des 29kms à Quimperlé

Informations :

La trace GPX sera mis en ligne le 20/04

NAVETTES - 112/59 et 29KM

Uniquement ceux qui sont inscrits

**possibilité de rajouter l'option navette directement sur kliklego en payant
7 euros**

Les navettes partiront à l'heure ! C'est-à-dire 3h du matin pour le 112km et 8h 00 pour le 59 kms et 9h15 pour les 29 kms.



Il y aura un contrôle à l'entrée de la navette seuls les inscrits qui ont réservé la navette pourront l'emprunter !



**NAVETTES AUX DEPARTS DE
L'OFFICE DU TOURISME DU POULDU**



**AUCUNE NAVETTE NE VOUS RAMENERA A POUL FETAN , LOCUNOLE ou
QUIMPERLE après la course**

SACS INTERMEDIAIRE ET ARRIVEE (112km) ET SACS D'ARRIVEE (59 km)

112km : Vous pourrez déposer, à Poul Fétan (sur le site de départ) un sac qui vous attendra à Locunolé ou sur le site d'arrivée

59 km : Un sac avec vos affaires pourra être acheminé de Locunolé vers l'arrivée au Pouldu



**MERCI DE BIEN IDENTIFIER LES SACS AVEC VOTRE NOM ,NUMERO DE DOSSARD ET
LE LIEU DE DEPOT DU SAC !**

**La bonne idée: utilisez un ancien dossard et notez votre numero de Dossard au
verso**



INFORMATION CIVISME !

**Des toilettes sont a disposition sur le site de départ. MERCI de respecter le site
départ qui accueille en journée professionnel et touriste et de ne pas utiliser
l'environnement en toilette improvisée !**

Info pratiques sacs de rechange :

A l'arrivée des bus sur le site de départ du 112 :
2 fourgons sont à votre disposition pour mettre vos sacs de change destination Locunolé ou et site d'arrivée.

chaque coureur prévoit son sac de rechange avec nom et numéro de dossard en grand (format taille d'un dossard)

A noter que le village de Poul fetan dispose de toilettes publiques .

REMISE DES PRIX

La remise des prix aura lieu a partir de 15 heures le site d'arrivée.

MATERIEL OBLIGATOIRE

- 1 sac ou tout autre moyen permettant de transporter le matériel obligatoire suivant
- 1 lampe frontale (uniquement pour le 112km)
- 1 couverture de survie
- 1 sifflet.
- 1 téléphone mobile (vous devez être joignable pendant la course)
- 1 réserve d'eau 1,0 lt minimum, au départ de tout ravitaillement
- 1 gobelet (aucun gobelet ne sera fourni aux ravitaillements)



Fortement Conseillé :

Vêtements adaptés aux conditions météo (car la météo peut-être un peu humide et fraîche).



Vous aurez peut-être un coup de moins bien, et si vous devez attendre la navette à l'extérieur, il vaut mieux prévoir.

Les épreuves 2015 et surtout 2014 montrent que la tempête peut être de la partie !

POINTAGE COURSE

Notre partenaire de pointage assure le chronométrage de la course ! Votre dossard sera équipé d'une puce de pointage.



Vous devez rendre ce dossard en cas d'abandon !

DOUCHES

ATTENTION,PAS DE DOUCHES SUR LE SITE D'ARRIVEE

RECOMMANDATIONS ACCOMPAGNATEURS

Pour les accompagnateurs nous conseillons les sites suivants pour voir vos coureurs passés (sites avec possibilité de stationnement - Se garer sur les parkings à proximité)

112 kms

Moulin de botconan / Point GPS : 47.910566, -3.208223

Stade du Vizia de Kerchopine à Cléguer / Point GPS: 47.892249, -3.344773

St Anne du Scorff Plouay / Point GPS: 47.903592, -3.405218

Parking roche du diables Locunolé / Point GPS: 47.943758, -3.467195

stade Locunolé / Point GPS : 47.937304, -3.478180

59 kms

Boucle 7 kms puis passage proximité ligne de départ bourg de Locunolé

passage proche de la salle polyvalente à Tremeven / Point GPS: 47.898996, -3.534894

Quimperlé basse ville

Haut du parking de Bellangenet / Point GPS : 47.768715, -3.556271

site d'arrivée / Point GPS : 47.766851, -3.550193

Haut du parking de Bellangenet / Point GPS: 47.768715, -3.556271

site d'arrivée / Point GPS :47.766851, -3.550193



Attention certaines routes sont très étroites, soyez prudents.

METEO

La météo capricieuse de ces temps-ci risque de rendre le parcours un peu gras par endroit. Attention aux chevilles, mais si l'épreuve n'en sera que plus dure, votre victoire sera plus méritée ! Par contre n'oubliez pas de prévoir des tenues adaptées à ces temps très changeants ! Il peut faire frais et venteux !...

COUREUR BALAI - ATTENTION !!

- L'aide de personnes extérieures à l'organisation de la course est interdite, sous peine de disqualification.

Cependant, vous pouvez aider les coureurs uniquement sur l'une des zones de ravitaillements

Sachant qu'un « coureur balai », est chargé de fermer la course et d'enlever tous marquages (rubalises, panneaux, flèches, etc ...), il serait dangereux et périlleux qu'un concurrent entêté persiste à vouloir continuer sans dossard et malgré sa mise hors course.

Dans un pareil cas, l'organisation décline toute responsabilité auprès du concurrent concerné.



ATTENTION : AUCUN GOBELET NE SERA FOURNI AUX RAVITAILLEMENTS ! Et ce afin d'éviter le gaspillage, et les éventuels déchets

BARRIERES HORAIRES 112KM uniquement

Les barrières horaires sont éliminatoires :

Il faut avoir quitté point de contrôle des barrières horaires avant l'heure indiquée.

Les commissaires de course sont habilités à vous mettre hors-course.

Rappel des Barrières Horaires

Stade de KERCHOPINE 09h45(KM 31)

Stade de Locunolé 14h30 (KM 60)

Quimperlé 18h00 (KM83)

Doelan (KM 106) : 22h


Arrive : 23h30



Le point de contrôle sera effectué à la sortie de la zone de ravitaillement

Pas de discussion possible sur ce point . dossards enlevés aux heures indiquées . merci de respecter les consignes et les bénévoles chargé du contrôle des barrières horaires

INFORMATIONS HORAIRES



Samedi 25 avril

les concurrents du 112 kms pourront déposer un sac avec leur nom et numéro de dossard sur le site de départ à l'accueil du village de Poul Fêtan. Ce sac sera ensuite déposé par l'organisation à Locunolé puis à l'arrivée.

- 3h 00 Départ des bus pour le site de Poul Fêtan à Quistinic (56)
- 4h 15 retrait des derniers dossards du Bretagne Ultra Trail
- A partir 4h 15 dépôt des sacs avec nom et numéro de dossard dans un véhicule prévu par l'organisation. un véhicule déposera les sacs à Locunolé et l'autre à l'arrivée
- 5h départ des 112 kms du B.U.T

- 8h 00 départ de la navette des 59 kms du Pouldu (commune de Clohars Carnoet) pour LOCUNOLE
- 8h 30 début retrait des dossards des 59 kms a Locunolé
- 9h15 départ de la navette des 29 kms du Pouldu (commune de Clohars Carnoe)pour QUIMPERLE
- 9h30 retrait des dossards à Quimperlé - Parking de l'auberge de Toulfoen
- 9H30 départ du 59 kms
- 10h30 départ du 29 kms de Quimperlé

DOSSARDS

112 kms : ROUGE de 0 à 450

PRENOM

150

59 kms : BLEU de 450 à 1000

PRENOM

450

29 kms : VERT de 1001 à 1700

PRENOM

1000

Les Embruns 

NUMEROS DE TEL UTILE



**2 N° de téléphones seront indiqués sur les dossards
(merci de respecter ces numéros).**

L'un concerne les urgences médicales

L'autre les abandons et faits de course

les abandons hors motifs médicaux se font sur les lieux de ravitaillements

passer par SMS si la conversation passe mal !

Vous êtes blessé ou un coureur est blessé

Avant d'appeler

Essayez de savoir dans quel coin vous êtes, quel est le dernier point dont vous vous rappelez, si vous avez un gps : quel est votre kilométrage ?, ou mieux : quelles sont vos coordonnées GPS ?

**N'hésitez pas à arrêter un coureur ayant un GPS ou à utiliser votre Smartphone !
Si vous préparez tout ceci à l'avance, nous perdrons moins de temps au téléphone pour vous localiser. Merci !**

Vous êtes sûr à 200 % de savoir où vous êtes ! (route, lieu dit, présence d'un membre de l'organisation ou baliseur) et uniquement dans ce cas :

Appelez directement le n° des secours présent sur votre dossard

Vous êtes perdu

Avant d'appeler

Faites 200 m en arrière vous avez certainement oublié une rubalise avec la fatigue ou l'inattention !

Sinon essayez de savoir dans quel coin vous êtes, quel est le dernier point dont vous vous rappelez, si vous avez un gps : quel est votre kilométrage ?, ou mieux : quelles sont vos coordonnées ?

Si vous préparez tout ceci à l'avance, vous perdrez moins de temps au téléphone pour vous re-aiguiller. Merci !

ABANDON

Avec ou sans rapatriement

N'oubliez pas de prévenir le PC COURSE par SMS (C'EST OBLIGATOIRE !) de votre situation d'abandon dans tous les cas surtout si vous disposez votre propre moyen de rapatriement.

VOUS DEVEZ RENDRE LE DOSSARD A UNE PERSONNE DE L'ORGANISATION
(Ravitaillement, baliseurs, navette abandon, ...)

SMS Type pour signaler un abandon sans rapatriement : Abandon du dossard XXX, pas de rapatriement

SMS Type pour signaler un abandon avec rapatriement : Abandon du dossard XXX, rapatriement demandé au ravitaillement xxxxxxxxx

Pour les rapatriements, vous recevrez un sms (peut-être) de confirmation en vous indiquant un temps d'attente approximatif.

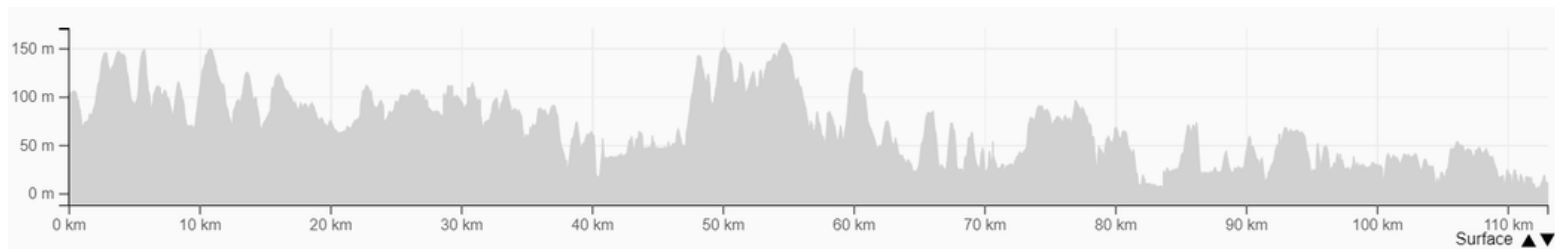
Nous travaillons par SMS car le réseau est parfois très faible dans certaines zones, les SMS passent mais pas les conversations.

La navette ne viendra vous chercher qu'aux postes de ravitaillement (sauf blessure vous empêchant d'avancer).



les rapatriements suite abandons se font uniquement sur les sites de ravitos. un numeros d'appel est indiqué sur votre dossard . En cas de problème médical un numeros secours est indiqué sur votre dossard.

PROFIL DE COURSE 112 KM



PROFIL DE COURSE 59 KM



PROFIL DE COURSE 29 KM



RAVITAILLEMENTS

Le Bretagne Ultra Trail est une épreuve en semi-autonomie, vous devez partir de chaque poste de ravitaillement avec au minimum 1 L de liquide et des réserves alimentaires. Cela fait partie du matériel obligatoire !

Ravitaillement prévu par l'organisation :

- Keglinec : Point d'eau (KM 17)
- Stade de Kerchopine: Ravitaillement complet (KM 31)
- lieu dit Kervinel à Guilligomarch : Point d'eau (KM 48)
- Stade de Locunolé : Ravitaillement complet (KM 60)
- La villeneuve : Point d'eau (KM 71)
- Quimperlé Ravitaillement complet (KM 83)
- Ravitaillement Tumulus Guerneguy (KM 92,5)
- Doelan : (KM 106) Ravitaillement complet
- Arrivée : LE POULDU --> Ravitaillement complet

**une fiche détail ravitaillement complète vous sera transmise
ultérieurement**

BONNE COURSE



INFORMATION CIVISME !

Des toilettes sont a disposition sur le site de départ.

MERCI de respecter le site départ qui accueille en journée professionnels et touristes et de ne pas utiliser l'environnement en toilette improvisée !